

SPELEO CORBIERES MINERVOIS

FICHE DE CAVITE

NOM Trou de la Cache n° 2

dév.: 5 m

dén.: -1 m

S
I
T
U
A
T
I
O
N

Département: Aude

commune: Montjoi

coordonnées (Lambert zone III): X 611,60 Y 3076,97 Z 515 m

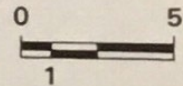
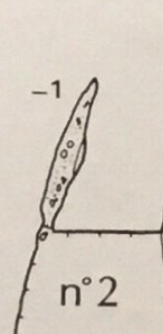
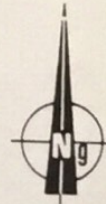
carte: IGN 1/25000 2347 est Arques

a
c
c
è
s

Suivre le même accès que pour le n° 1, mais lorsqu'on est au pied de la paroi, escalader un petit ressaut pour atteindre une terrasse envahie par la végétation. L'entrée se trouve au ras du sol dans le dièdre que forme la roche.

D
E
S
C
R
I
P
T
I
O
N

L'entrée est étroite et donne dans une diaclase rapidement bouchée.



TOPOGRAPHIE

Auteur(s): C. Bès

année(s): 1990

D
I
V
E
R
S

HISTORIQUE :

Explo et topo le 26 décembre 1990 par C. Bès et Richard Gout (SCA).

GEOLOGIE :

Dévonien moyen.