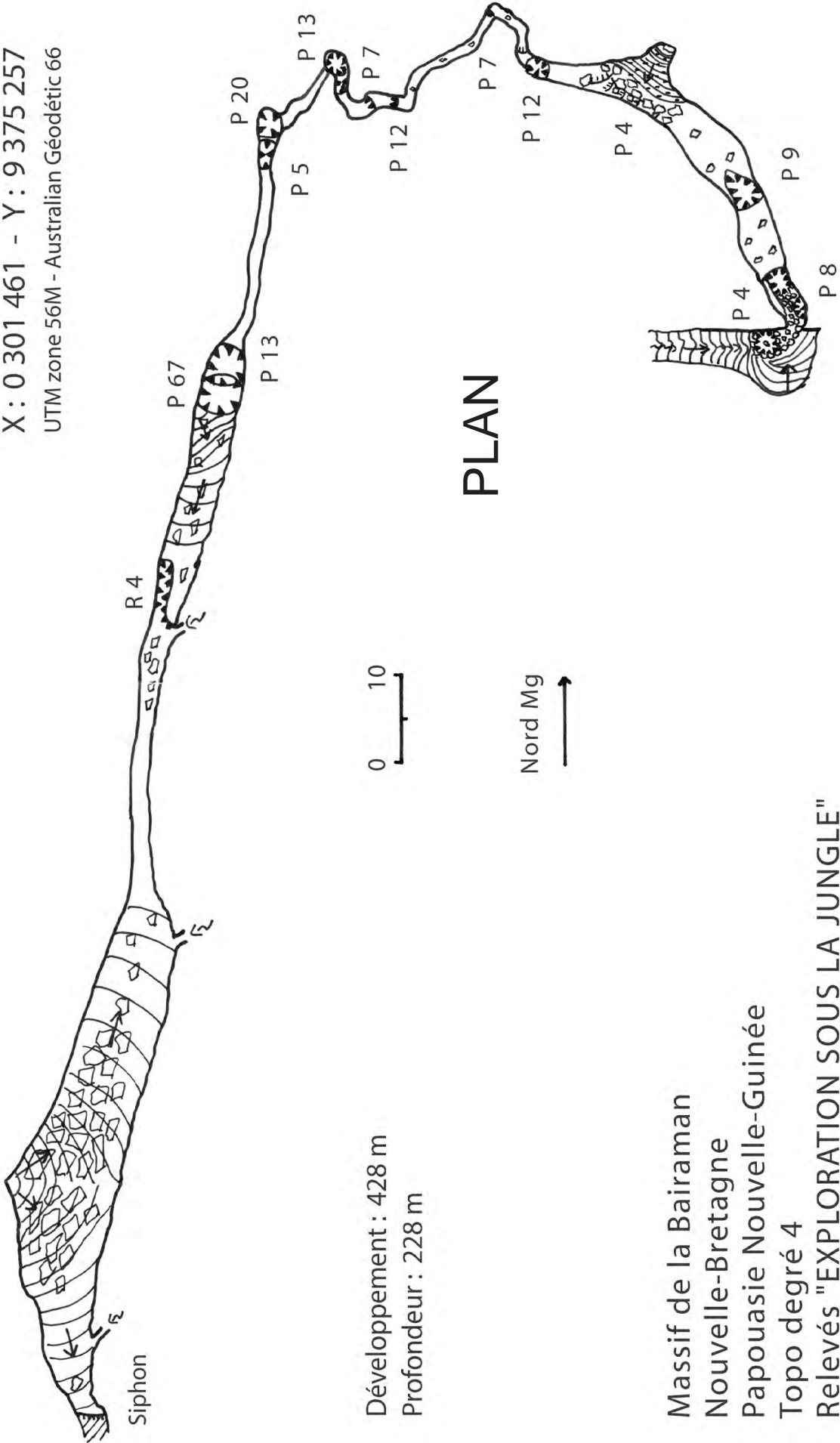


MALU NAT-NAT

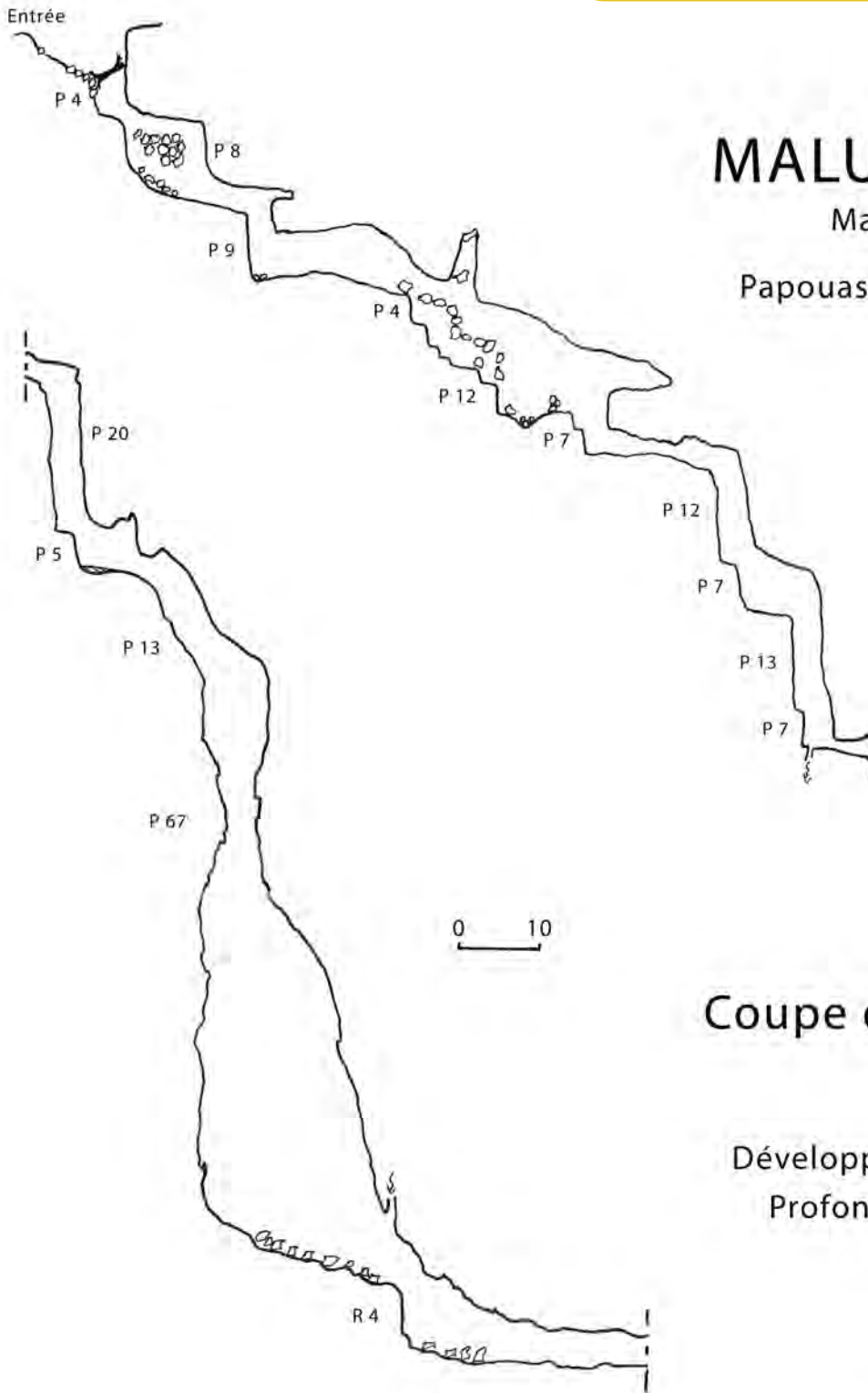
X : 0 301 461 - Y : 9 375 257
UTM zone 56M - Australian Géodétic 66



Développement : 428 m
Profondeur : 228 m

PLAN

Massif de la Bairaman
Nouvelle-Bretagne
Papouasie Nouvelle-Guinée
Topo degré 4
Relevés "EXPLORATION SOUS LA JUNGLE"
Dessin Stéphane MAIFRET

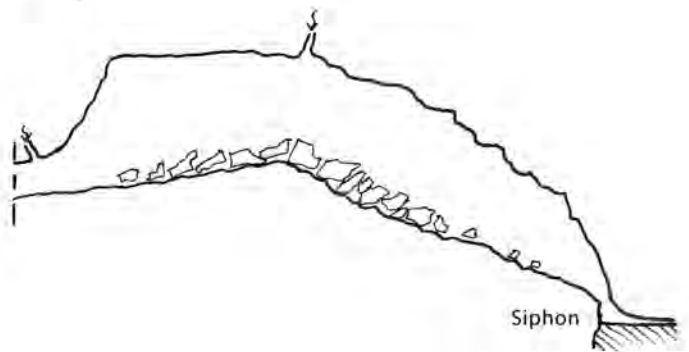


MALU NAT-NAT

Massif de la Bairaman
Nouvelle-Bretagne
Papouasie Nouvelle-Guinée

Coupe développée

Développement : 428 m
Profondeur : 224 m



X : 0 301 461
Y : 9 375 257
UTM zone 56 M
Australian Géodétic 66
Topo degré 4
Relevés "EXPLORATION SOUS LA JUNGLE"
dessin Stéphane MAIFRET