

Kero cave

Nakanaï range / Massif des Nakanaï

Papua New-Guinea / Papouasie Nouvelle-Guinée

(UTM 56) X=320,900 Y=9385,950 Z=1030 m

Length - développement : xxx m | Depth - profondeur : 501 m

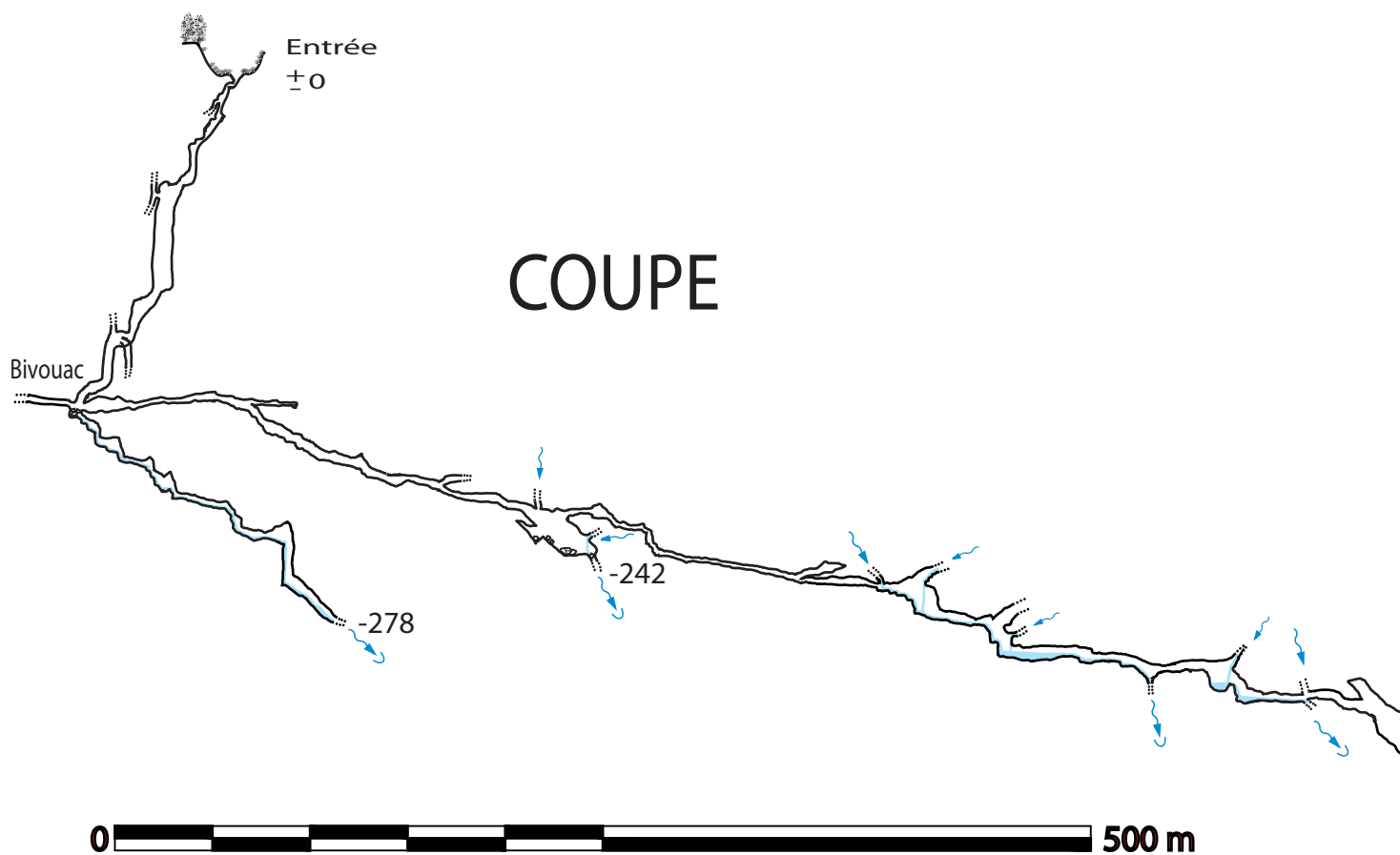
Explored by/Exploré par : Gary Bernier, Matej Frésard, Anthony Geneau, Cédric Lachat, Fred Lété

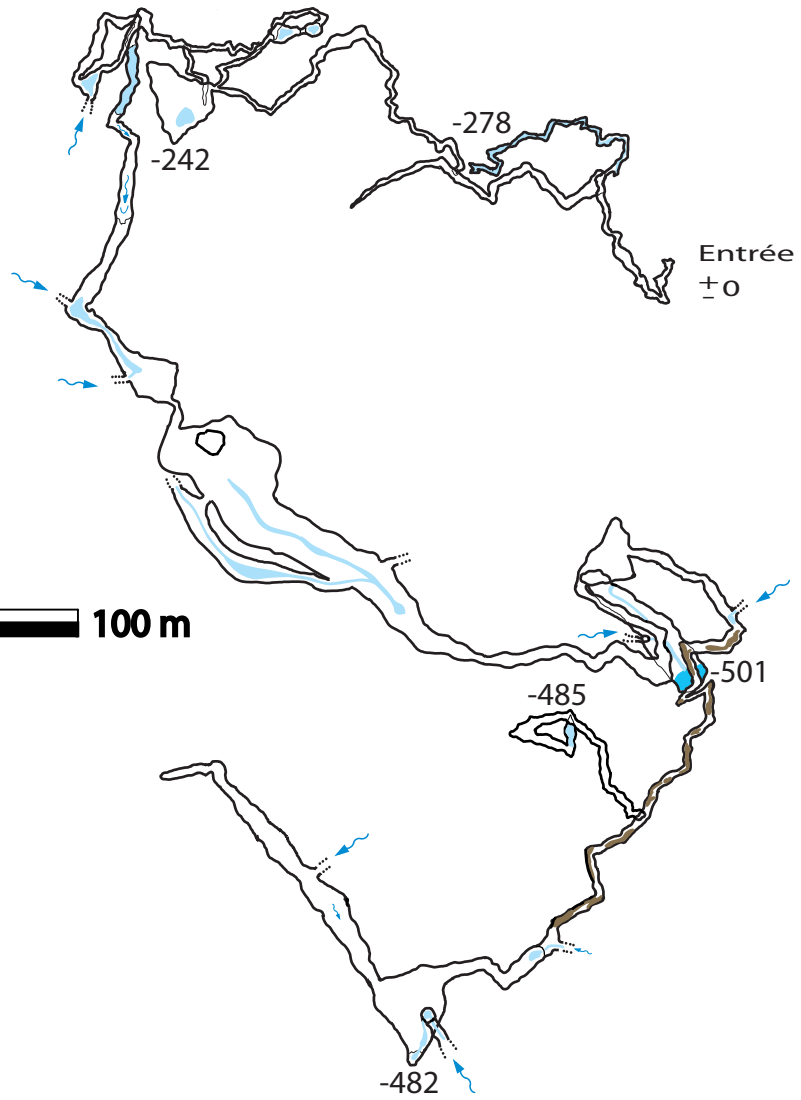
Charles Buttin, Jean-François Fabriol, Jeremy Degude, Phil Bence, Bab Fourgous, Christophe Longin, Jérôme Jouret

Levés/Surveyed by : 24.02.2014, Gary Bernier, Matej Frésard, Anthony Geneau,

Dessins/Drawings by : Guillaume Voisard, Gary Bernier

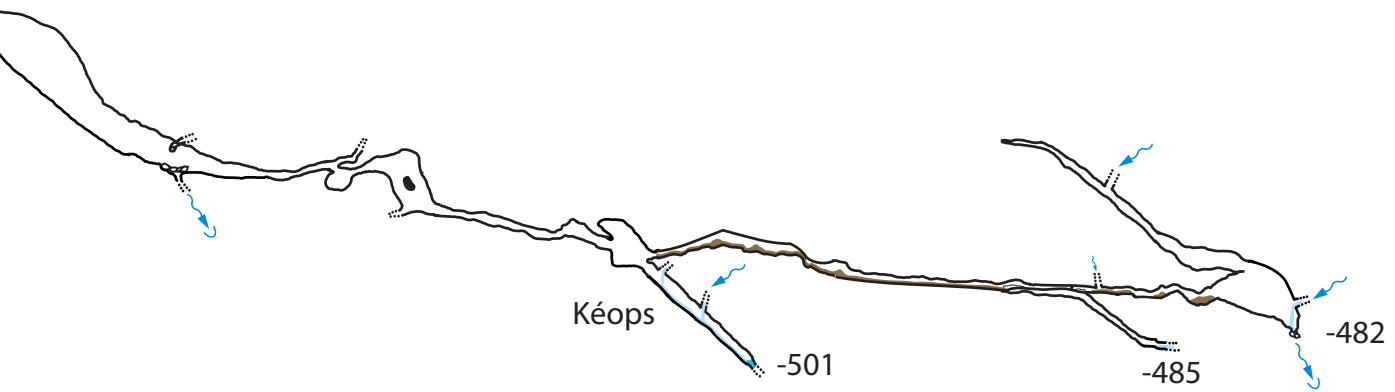
Expédition : IOWA 2014





PLAN

0 100 m



KESA NA KANI

Nakanai range / Massif des Nakanai
Papua New-Guinea / Papouasie Nouvelle-Guinée

Lenght - Development / Depth - Profondeur : - / 328 m

Explored by / Exploré par :

Surveyed by / Levés : 11/02/2014

Drawings / Dessins: Anthony Geneau, Sébastien Fauconnet

Expéditions : IOWA 2014



Entrée

PLAN

