

FICHER DEPARTEMENTAL DES CAVITES

C.D.S. II

- 1) Nom (s) : N° 14 du faucet du Puy des Vaches.
2) Commune : RIVEL
3) Accès : 20 m au dessus de N° 13 légèrement à droite

4) Coordonnées : D : 10m X : 571,175
P : -2 Y : 3064,75
Z : 990

Carte : 1/25000^e

Lavelanet 7-8


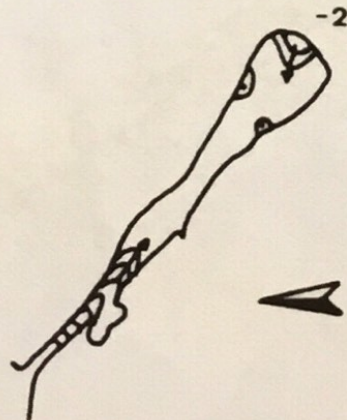

5) Topographie : Croquis Auteurs (s) : Flo Guellot Philippe Jordan
SSP

6) Aperçu géologique :

7) Description : Grotte, faiblement concrétionnée, à l'entrée éboulée

N° 14

X : 571,175
Y : 3064,75
Z : 990 m



croquis d'exploration SSP