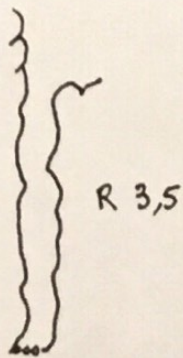

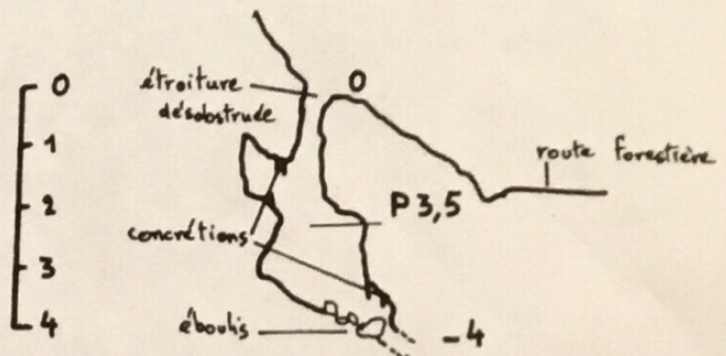


- 1) NOMS - ROUTE DE COUMOUNBEL , Trou de la SARRAT DU ROUYRE N°9+, Trou du
- 2) LIEU-DIT & COMMUNE - Forêt privée de Ste Colombe - RIVEL - Aude.
- 3) COORDONNÉES - Carte I.G.N. I/25.000° Lavelanet feuille 7-8.
X = 572,81 - Y = 3065,11 - Z = 920 m.
- 4) ACCES - Voir fiche du Trou du SARRAT du ROUYRE N° 2 .-
Après le deuxième embranchement de la route forestière privée, continuer tout droit vers le nord sur 300 mètres environ. Le trou est visible dans le talus gauche de la route.
- 5) GÉOLOGIE - Calcaires à faciès urgonien (Aptien).
- 6) DESCRIPTION - Orifice très exigu (I x 0,30 m) malgré élargissement au marteau; petit puits étroit de 3,5 m de profondeur. Au fond, amas d'éboulis qui bouche la cavité à -4. D'après le S.C. Arize, étroiture infranchissable.
- Profondeur: 4 m (SSP) - 3,5 m (SC Arize). - Départ impénétrable à -4 - Suite concretionnée.
- 7) TOPOGRAPHIE - S.S. Plantaurel (Ph. Géraud) - 12 juin 1979.
S.C. Arize (R.L.) - 1981.
- 8) HISTORIQUE - Cavité découverte lors du percement de la route forestière.- Vue et explorée par la S.S. Plantaurel le 1er août 1971; revue et topographiée le 12 juin 1979.- Vue par J. Bayot (ASPO) en 1978, revue et topographiée par le S.C. Arize en 1981.
Publiée dans le N° 2 du bulletin du S.C. Arize.



- Coupe.



- Plan.

