

FICHE DE CAVITE

11 381 17

NOM Trou du Roudié n° 3

dév.: 20

dén.: -9

SITUATION Département: AUDE commune: Sougraigne

coordonnées (Lambert zone III): X 602.500 Y 3065.765 Z 720

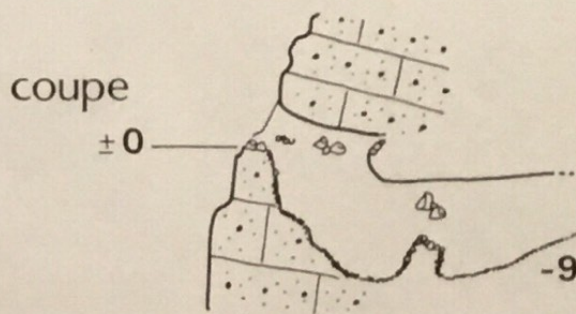
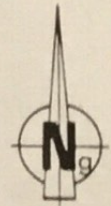
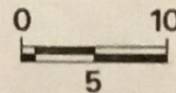
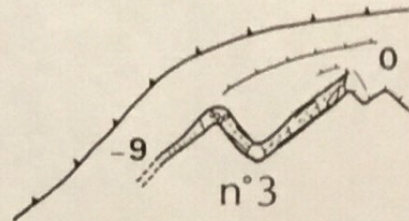
carte: IGN 1/25000 2347 Est ARQUES

a
c
c
è
s

A coté du Roudié n° 2.

DESCRIPTION

L'entrée de type aven donne sur une sorte de méandre en baionnette avec quelques ponts de blocs. Point bas à -9m. Cavité de type tectonique c.a.d. que sa formation est plutôt liée à la proximité de la paroi et à des phénomènes de détente plus qu'à l'action de l'eau.



TOPOGRAPHIE

Auteur(s): C.Bès et PGéa le 31-12-87.

année(s): 1987

DIVERS **GEOLOGIE :**

Calcaires gréseux à orbitolines du Cénomanién.

HISTORIQUE :

Découverte, explo et topo le 31-12-87 par C.Bès et PGéa.

BIBLIOGRAPHIE :

Lo Bramavenc n° 12 p. 31.