


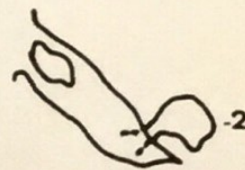

- NOM : SC 5
- COMMUNE : PUIVERT (Aude)
- ACCES : voir fiches SC 1 et SC 4 - Le SC 5 est à 50 mètres à gauche du précédent, derrière de gros blocs.
- COORDONNEES : carte IGN I/25000ème lavelanet 5-6 - X = 570,89
Y = 3066,09
Z = 1000

D = 5 m - P = -2

- TOPOGRAPHIE : août 1987 - Auteur : F. Guillot (SSP)
- APERÇU GEOLOGIQUE : calcaires urgoniens de l'Aptien
- Description : Méandre donnant accès à une toute petite salle bouchée.
- Matériel : néant

SC 5

X : 570,89
Y : 3066,09
Z : 1000 m



TOPO SSP