

- NOM : SC 4

SC 5 au verso

- COMMUNE : PUIVERT (Aude)

- ACCES : voir fiche SC 1 - Au replat situé à côté de la doline des SC 1 et SC 2, prendre à gauche et s'élever doucement sur 100 m environ. Le SC 4 est situé dans un effondrement, dans la pente.

- COORDONNEES : carte IGN I/25000ème Lavelanet 5-6 - X = 570,875
Y = 3066,05
Z = 995

D = 5 m - P = -4

- TOPOGRAPHIE : août 1987 - Auteur : F. Guillot (SSP)



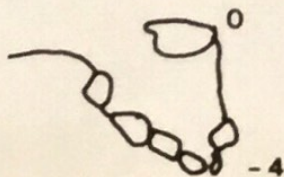
- APERCU GEOLOGIQUE : calcaires urgoniens de l'Aptien

- DESCRIPTION : petite salle en pente. Au fond, il semble y avoir une suite (im-pénétrable) entre les blocs.

- EQUIPEMENT & MATERIEL : néant

SC 4

X: 570,875
Y: 3066,05
Z: 995 m



▲ NM
87

TOPO SSP