

SC 2 au verso

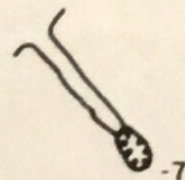

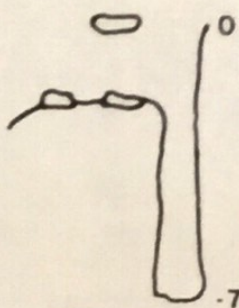
- NOM : SC I (Sarrat des Cabrioles n° I) - "Cabrioles" sur la carte IGN
- Commune : Puivert (Aude)
- ACCES : Prendre la route de Ferrières, au col de la Croix des Morts, jusqu'au rond-point terminal, 500 m après les ruines de Ferrières. Là, prendre la tire qui monte à droite; au bout de 10 minutes, on arrive à un vaste replat. Le SC I se trouve dans la doline qui s'ouvre à droite, sur le flanc opposé au chemin, à mi-pente.
- COORDONNEES : carte IGN I/25000ème Lavelanet 5-6 - X = 570,574
Y = 3065,85
Z = 965

Dével. IIm - Prof. 7m

- TOPOGRAPHIE : avril 1987 - Auteur: F. Guillot (SSP)
- APERCU GEOLOGIQUE : érosion superficielle du karst; calcaires urgoniens aptien
- DESCRIPTION : diaclase courte donnant accès à un petit puits sans suite.

SC 1

X : 570,74
Y : 3065,85
Z : 965



NL

TOPO SSP