


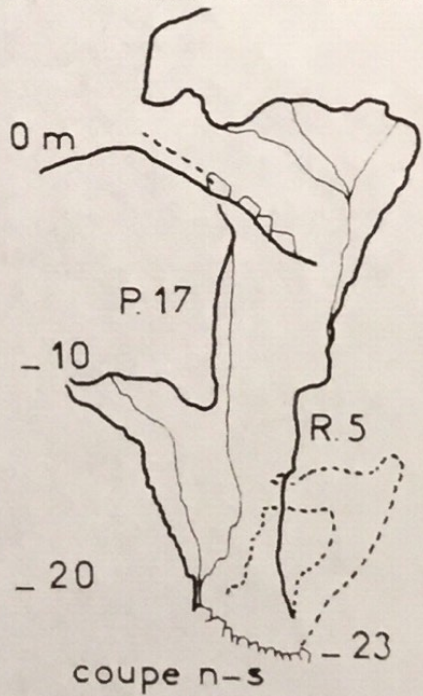


SPELEO CLUB DE L'AUDE

FICHE DE CAVITE

11 235-02

Grotte des Mitounes au verso

| | | | | | | | | | | | | | |
|----------------------|---|--------------------|--------|---|---------|---|-------|--|---|----|---|-----|--|
| 1 NOM | AVEN DU CASTEILLAS | | | | | | | | | | | | |
| 2 COMMUNE | Missègre | DEPARTEMENT | Aude | | | | | | | | | | |
| 3 ACCES | Sur la D 54 entre Missègre et Valmigère, prendre à gauche le chemin du ruisseau de la Galine que l'on suit pendant 1,5 km. Monter ensuite dans les prés plein N jusqu'à la crête. L'entrée de l'aven, difficile à trouver est située 10 m en contrebas, sous une barre rocheuse. L'entrée est cachée par des buis. | | | | | | | | | | | | |
| 4 COORDONNEES | <table border="1"> <tr><td>X</td><td>604,30</td></tr> <tr><td>Y</td><td>3077,73</td></tr> <tr><td>Z</td><td>825 m</td></tr> </table> | X | 604,30 | Y | 3077,73 | Z | 825 m | <table border="1"> <tr><td>D</td><td>43</td></tr> <tr><td>P</td><td>-23</td></tr> </table> | D | 43 | P | -23 | |
| X | 604,30 | | | | | | | | | | | | |
| Y | 3077,73 | | | | | | | | | | | | |
| Z | 825 m | | | | | | | | | | | | |
| D | 43 | | | | | | | | | | | | |
| P | -23 | | | | | | | | | | | | |
| CARTE | I.G.N. 1/25 000 série bleue 2347 Est : ARQUES | | | | | | | | | | | | |
| 5 TOPOGRAPHIE | SCA 1976 | AUTEUR (S) | BES C. | | | | | | | | | | |
| 6 GEOLOGIE | Dévonien inférieur. | | | | | | | | | | | | |
| 7 DESCRIPTION | <p>L'entrée mesure 2,5x3 m est suivie par un plan incliné donnant sur un P 17 qui s'évite par une descente terreuse et une vire puis un R 5. Le fond est colmaté par un éboulis à -23m. Une escalade de 10 m amène à une arrivée bouchée.</p> <div style="display: flex; justify-content: space-around; align-items: center;"> <div style="text-align: center;">  <p>plan</p> </div> <div style="text-align: center;">  <p>n.m. 1976</p> </div> <div style="text-align: center;">  <p>n.g.</p> </div> <div style="text-align: center;">  <p>coupe n-s</p> </div> </div> | | | | | | | | | | | | |
| 8 EQUIPEMENT | R 5 : échelle 10 m. | | | | | | | | | | | | |
| 9 DIVERS | <p>HISTORIQUE : Cavité connue de longue date par les habitants de Missègre. Première visite du SCA le 16/07/1968 par la section de Maquens (BENNES A. & M. GUIRAUD et POLLUX)</p> <p>BIBLIO : ouvrage collectif "Travaux du SCA : région de Missègre" 1976</p> | | | | | | | | | | | | |