
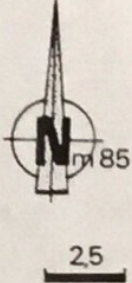
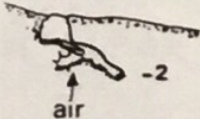


SPELEO CLUB DE L'AUDE

FICHE DE CAVITE

11

211-02

1 NOM	FUMEROLLES DE LA COSTE 2												
2 COMMUNE	Magrie	DEPARTEMENT	Aude										
3 ACCES	Voir accès à Fumerolles de la Coste 1 (11 211-01). Le trou s'ouvre à 8 mètres de celle-ci.												
4 COORDONNEES	<table border="1"> <tr> <td>X</td> <td>589,37</td> </tr> <tr> <td>Y</td> <td>3079,42</td> </tr> <tr> <td>Z</td> <td>260 m</td> </tr> </table>	X	589,37	Y	3079,42	Z	260 m	<table border="1"> <tr> <td>D</td> <td>6</td> </tr> <tr> <td>P</td> <td>-2</td> </tr> </table>	D	6	P	-2	
X	589,37												
Y	3079,42												
Z	260 m												
D	6												
P	-2												
CARTE	IGN 1/25 000 série bleue 2347 Ouest : QUILLAN												
5 TOPOGRAPHIE	SCA 1985	AUTEUR (S)	BES C.										
6 GEOLOGIE	Calcaires à Miolines et à alvéolines de l'Yprésien.												
7 DESCRIPTION	L'entrée ciculaire donne sur une petite galerie de quelques mètres colmatée à -2m par des blocs.												
	<div style="display: flex; justify-content: space-around; align-items: center;"> <div style="text-align: center;"> <p>Plan</p>  </div> <div style="text-align: center;">  </div> <div style="text-align: center;"> <p>Coupe</p>  </div> </div>												
8 EQUIPEMENT	Néant.												
9 DIVERS	Température de l'air : 14° C. Le trou est rebouché.												