

## FICHE DE CAVITE

11 194 23

**NOM** G 10 + G 11 au verso

**dév.:** 17 m

**dén.:** + 7 m

S  
I  
T  
U  
A  
T  
I  
O  
N

Département: **AUDE**

commune: Lastours

coordonnées (Lambert zone III): X 603.280 Y 3115.030 Z 240 m

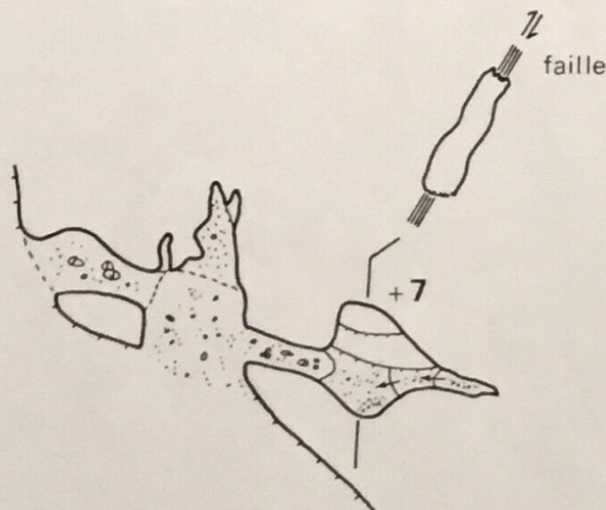

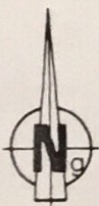
carte: IGN 1/25000 2345 Est CARCASSONNE

a  
c  
c  
è  
s

Se situe au sud du Trou de la Cité sur le flanc qui domine les terrasses du Grésilhou.  
Visible du belvédère.

D  
E  
S  
C  
R  
I  
P  
T  
I  
O  
N

De loin l'entrée semble importante mais ce n'est en fait qu'un petit trou recoupé par l'érosion. Seule la partie à l'est constitue réellement une grotte rapidement bouchée. Point haut à + 7 m dans une belle faille minéralisée.



**TOPOGRAPHIE**

Auteur(s): C.Bès

année(s): 1989

D  
I  
V  
E  
R  
S

**GEOLOGIE** : Dolomies massives du Géorgien supérieur.  
**BIOSPÉLÉOGIE** : Un grand rhinolophe (1989).