

FICHE DE CAVITE

11 194 05

NOM

G 9

dév.: 16 m

dén.: + 4 m

**S
I
T
U
A
T
I
O
N**

Département: **AUDE**

commune: **Lastours**

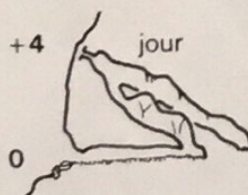

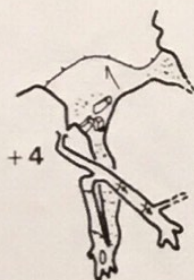
coordonnées (Lambert zone III): X 603.250 Y 3115.085 Z 200 m

carte: IGN 1/25000 2345 Est CARCASSONNE

a Situé au bord du Grésilhou en rive gauche avant une partie encaissée formant des
c cascades.

**D
E
S
C
R
I
P
T
I
O
N**

Un boyau sableux horizontal de 5 m amène sur un petit conduit remontant concrétionné qui débouche dans une mince galerie perpendiculaire. A gauche un passage étroit rejoint l'extérieur à + 4m. A droite la galerie descend sur 4 m et se bouche.



TOPOGRAPHIE

Auteur(s): **C.Bès**

année(s): **1987**

**D
I
V
E
R
S**

GEOLOGIE : Dolomies massives du Géorgien supérieur.