

## FICHE DE CAVITE

11 194 20

NOM

G 4

dév.: 16 m

dén.: + 3, - 1.50m

S  
I  
T  
U  
A  
T  
I  
O  
N

Département: AUDE

commune: Lastours

coordonnées (Lambert zone III): X 603.310 Y 3114.98 Z 225 m

carte: IGN 1/25000

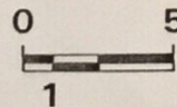
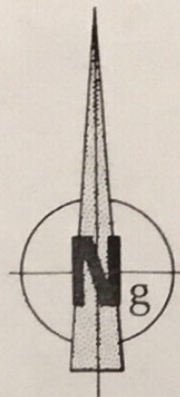
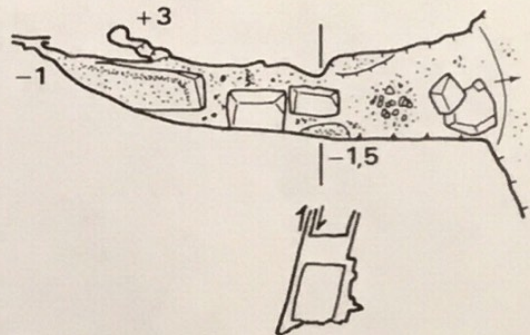
2345 Est CARCASSONNE

a  
c  
c  
è  
s

Continuer après le G 3 en suivant la crete vers la "Velha Gleisa" (ruines). Le trou se trouve en dessous.

D  
E  
S  
C  
R  
I  
P  
T  
I  
O  
N

Assez grande galerie creusée le long d'une faille. De gros blocs déchaussés encombrent le sol. Au delà d'une grande dalle la galerie s'amenuise et se pince. Un petit conduit sur le coté remonte à + 3 m.



TOPOGRAPHIE

Auteur(s): C.Bès

année(s): 1987

D  
I  
V  
E  
R  
S

GEOLOGIE : Dolomies litées du Géorgien supérieur.