

FICHE DE CAVITE

11 155 11

NOM

P 10

dév.: 5 m

dén.: + 2 m

**S
I
T
U
A
T
I
O
N**

Département: AUDE

commune: Fourtou

coordonnées (Lambert zone III): X 609.260 Y 3067.675 Z 665 m

carte: IGN 1/25000

2347 Est ARQUES

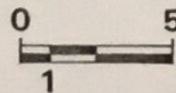
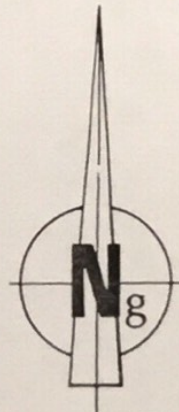
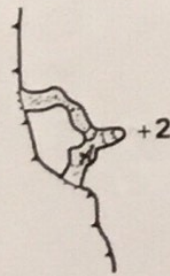
a Du même côté que P 9 mais bien plus loin, après un effondrement au niveau d'un ruisseau qui saute la
c barre rocheuse.

*Pour l'accès général et la situation d'ensemble, voir fiche (001),
Caunha Sant = Annexe p-1 -*

**c
è
s**

**D
E
S
C
R
I
P
T
I
O
N**

Petite cavité à deux entrées recoupée par le recul de la paroi.



TOPOGRAPHIE

Auteur(s): C.Bès

année(s): 1988

**D
I
V
E
R
S**

GEOLOGIE : Calcaires récifaux à Caprinules du Cénomanién.

HISTORIQUE : C.Bès le 10/02/88.