

SPELEO CLUB de l'AUDE

FICHE DE CAVITE

11 155 10

NOM

P 9 et P 10

dév.: 8 m

dén.:

S
I
T
U
A
T
I
O
N

Département: AUDE

commune: Fourtou

coordonnées (Lambert zone III): X 609.960 Y 3067.665 Z 640 m

carte: IGN 1/25000 2347 Est ARQUES

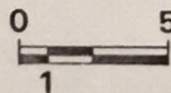
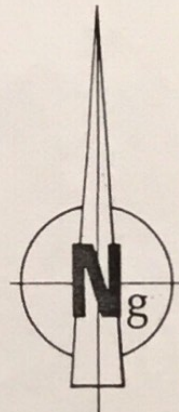
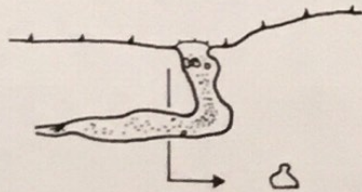
a
c
c
è
s
Situé dans les falaises du Parégot mais de l'autre côté, en rive droite après la grande cascade. Il faut traverser la grande cascade et rejoindre le pied de la paroi puis la suivre vers l'est.

Pour l'accès général et la situation d'ensemble, voir fiche 001 (Caenha Sant), Annexe p-1 et 3.

D
E
S
C
R
I
P
T
I
O
N

Petite conduite forcée de 8 m de long bouchée par la terre.

Belle entrée, au pied d'une paroi massive.



TOPOGRAPHIE

Auteur(s): C.Bès

année(s): 1988

D
I
V
E
R
S

GEOLOGIE : Calcaires récifaux à Caprinules du Cénomanién.

HISTORIQUE : C.Bès le 10/02/1988.