

SPELEO CLUB de l'AUDE

FICHE DE CAVITE

11 065 10

NOM **Trou de l'Avetouse n°2**

*Trou du Harigot n°1
au verso*

dév.: 6m

dén.: -2m

S
I
T
U
A
T
I
O
N

Département: AUDE

commune: Camps sur Agly

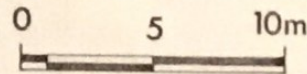
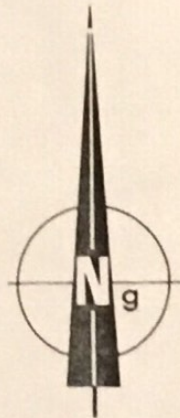
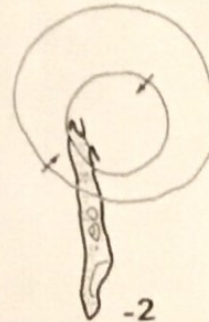
coordonnées (Lambert zone III): X 606.670 Y 3065.565 Z 815m

carte: IGN 1/25000 2347 Est ARQUES

a
c
c
è
s
25m à l'est du Trou de l'Avetouse n°1 au fond d'une petite doline.

D
E
S
C
R
I
P
T
I
O
N

Petite entrée au fond d'un creux de terrain. Conduit bas et sableux bouché à -2m.



TOPOGRAPHIE

Auteur(s): C.Bès

année(s): 1976

D
I
V
E
R
S

GEOLOGIE : Grès du Turonien.

HISTORIQUE : S.C.A. en 1976.