

# SPELEO CORBIERES MINERVOIS

## FICHE DE CAVITE

NOM **B 15**

dév.: 70 m

dén.: -2m, +10m

S  
I  
T  
U  
A  
T  
I  
O  
N

Département: Aude

commune: Bugarach

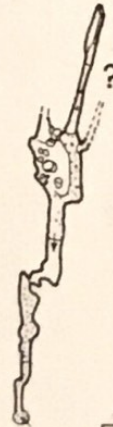
coordonnées (Lambert zone III): X 604,93 Y 3065,07 Z 740 m

carte: IGN 1/25000 2347 est Arques


a  
c  
c  
è  
s  
Du Linas, prendre la route des crêtes. La suivre sur 1,2km environ, on longe un grand bois de sapins. L'entrée est à 20m à gauche de la piste, au pied d'un talus.

D  
E  
S  
C  
R  
I  
P  
T  
I  
O  
N

Un creux d'1m de diamètre signale l'entrée, ancienne sortie d'eau, les cinq premiers mètres sont très étroits, on pénètre ensuite dans un petit conduit remontant plein nord. Une nouvelle étroiture fait faire un coude et on arrive dans une galerie un peu plus spacieuse, légèrement concrétionnée. Elle s'élargit notablement 10m plus loin et se dédouble. Tout droit, un passage supérieur pince après 15m. Au-dessous, par un laminoir et un boyau, on accède à un conduit très étroit suivi sur 10m et certainement très proche du terminus de l'Aven de l'Alabrena mais la jonction reste à faire.




PLAN



**B 15**

**B 15**



TOPOGRAPHIE

Auteur(s): C. Bès, S. Tosatto

année(s): 1991

D  
I  
V  
E  
R  
S

HISTORIQUE :

Découvert en 1989 par Yves Léger, repris le 23 juin 1991 par le SCM (Bès, Linéros, Ribot, Tosatto), après la désobstruction de l'entrée, 60m sont explorés et topographiés. Le 26 décembre 1991, C.Bès et P. Géa (SCA) entreprennent l'agrandissement du boyau terminal et ajoutent 10m mais sans jonctionner.

GEOLOGIE :

Grès et calcaires à Dasycladacées du Turonien inférieur.