

Aven des Dolines

50 m










Longueur: 958 m

Profondeur: 115 m

Topographes: P. Vernant, C. Champollion, Y. Guessard, E. Doerflinger 2010
– 2017

Dessinateur: P. Vernant 2019

Légende

	mur		bord
	mur supposé		eau
	effondrement		rivière, permanente
	sable		corde
	altitude		

