

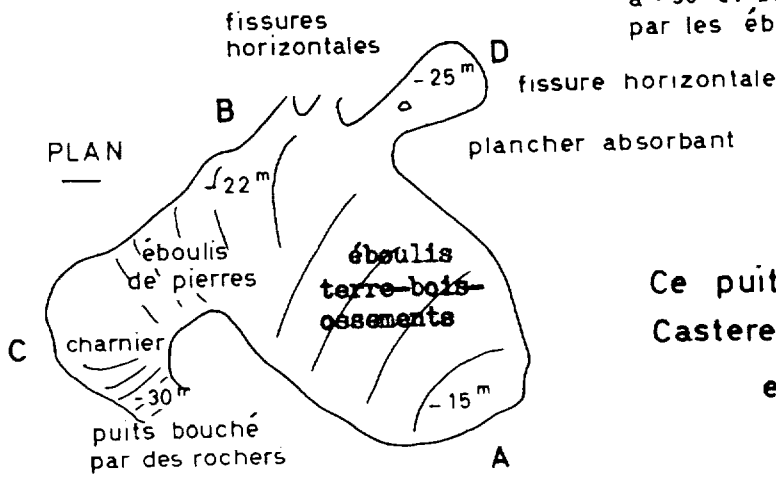
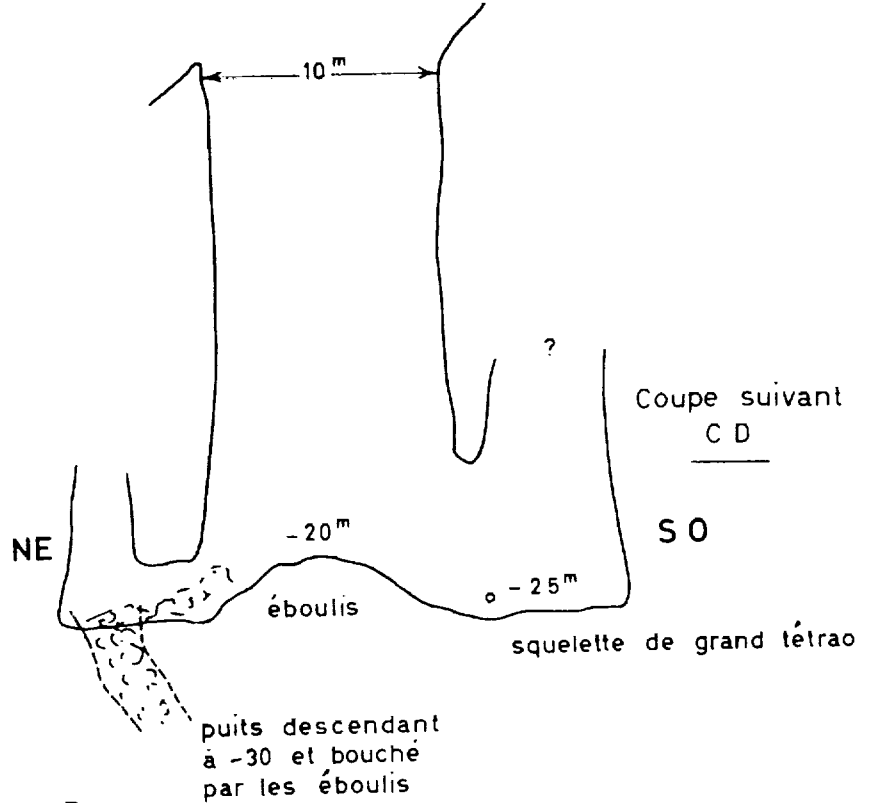
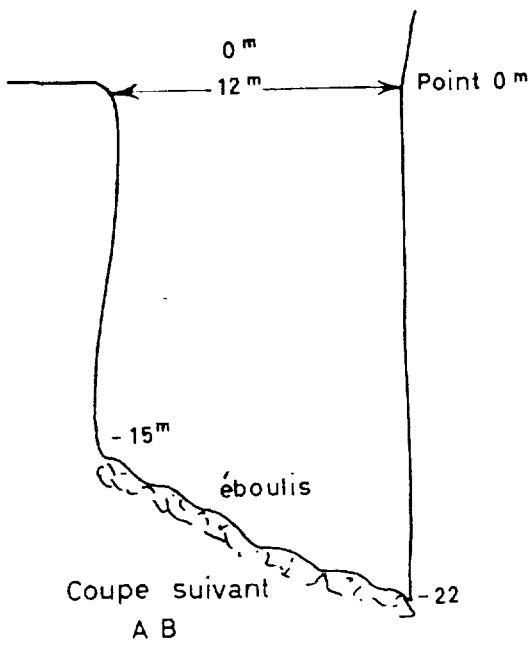


1073 2X 0013

2 : PLAN, COUPES

GL / L2

Hts-Caronne



Ce puits a été visité par  
Casteret, Gatet, Houbens  
en 1941

Département Haute-Garonne

Commune Aspet

Dénomination POUJAC DE  
BERNABOSOBSERVATIONS  
Intercalaire n° 1ATLAS AU 1/20.000<sup>e</sup> OU 1/25.000<sup>e</sup>

Feuille	N°	1/8	N° Entrée archive
ASPET	1073	2	13

(Indications détaillées pour le repérage, description de l'entrée, matériel et outillage nécessaires, description topographique détaillée, observations géologiques particulières, archéologie, préhistoire, biospéléologie, etc...)

TOPOGRAPHIE

Repérage de l'orifice : N.E. de la cote 866, 20 m en dessous du chemin qui conduit du Plan de Gaules à Labaderque.

BIOSPELEOLOGIE

Présence de flore : Cryptogamés sur les souches qui encombrant l'éboulis.

OBSERVATIONS : Puits complètement fossile.



064848

10732X0013